


DET. 06 - DETALHAMENTO CANTEIROS SEM ESCALA



DET. 10 SEM ESCALA SINALIZAÇÃO VERTICAL

**Legenda Sinalização e urbanização:**

- Faixa de sinalização branca- A ser executada pelo convênio
- Faixa de sinalização amarela- A ser executada pelo convênio
- Canteiro em alvenaria de bloco cheio com h= 60 cm - A ser executado pelo convênio
- Plantio de grama batatais - A ser executado na etapa 03
- Passeio em concreto 8cm - A ser executado na etapa 03
- Guia de meio fio - A ser executado pelo convênio

CORES PARA SINALIZAÇÃO TRÂNSITO	
	FAIXA DE SINALIZAÇÃO BRANCA
	FAIXA DE SINALIZAÇÃO AMARELO

PLACAS DE SINALIZAÇÃO TRÂNSITO			
SINAL	CÓD.	NOME	DIMENSÕES / ÁREA
	R - 19	Velocidade máxima permitida	Diâmetro = Ø = 0,50 m Área = 0,196 m2
	R - 1	Parada obrigatória	Lado mínimo = 0,60 m Área = 0,280 m2
	R - 9	Placa proibido trânsito de caminhão	Diâmetro = Ø = 0,50 m Área = 0,196 m2
	A -32a	Passagem de pedestre	Diâmetro = Ø = 0,50 m Área = 0,25 m2

Os caracteres alfanuméricos e sinais gráficos devem ser dos tipos Standard Alphabets for Highway Signs and Pavement Markings - Série E(M) e Série D (ver no Apêndice).

Sinalização vertical e horizontal conforme 2ª edição – Brasília - Contran, 2007. Conselho Nacional de Trânsito (CONTRAN).

**Legenda Sinalização vertical:**

- Suporte simples em aço galvanizado DN 50mm ou 2" fixado a 1,20m de altura.

R-nº - Sinalização vertical e horizontal conforme 2ª edição – Brasília : Contran, 2007., Conselho Nacional de Trânsito (CONTRAN).

ART MG20232631706

**De Paula** Responsável Técnico:

ENGENHARIA | CNPJ: 19.462.968/0001-04

Rua José Virgílio, 423 Lj 01  
Bairro Centro - Lima Duarte/MG  
Telefone: (32) 98490-4353  
E-mail: pri\_eng@hotmail.com

Engº Civil Priscila C. de Paula Neto - CREA-MG 142702/D

MUNICÍPIO DE BOM JARDIM DE MINAS

Prefeito Municipal: José Francisco Matos e Silva

CNPJ: 18.684.217/0001-23 Fone: (32)3292-1601

CONTRATO DE REPASSE:

Título: PAVIMENTAÇÃO ASFÁLTICA EM CBUQ E EXECUÇÃO DE INFRAESTRUTURA - ETAPA 02

Endereço da obra: Avenida Prefeito Genivaldo Marques de Paula, entrada de Bom Jardim de Minas - MG.

Área: 7.163,81 m2

Folha: 03/03

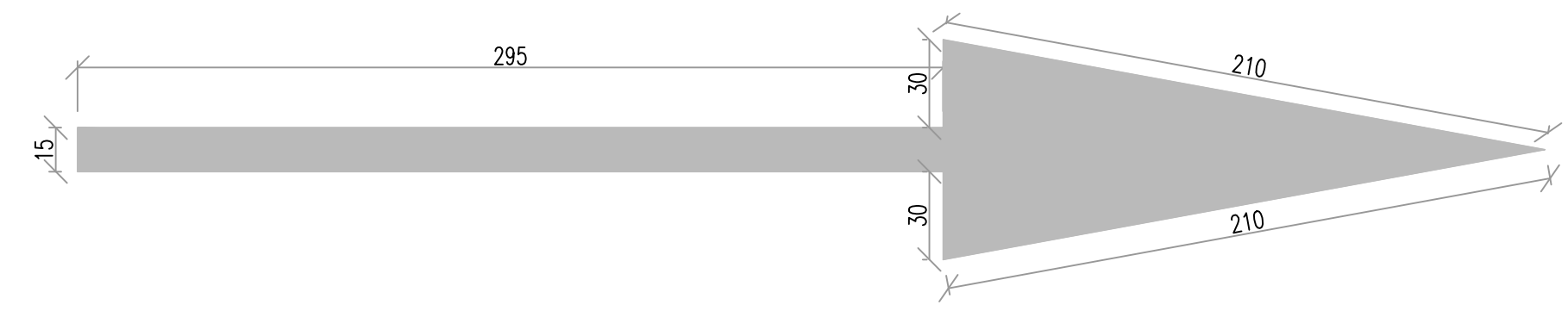
Conteúdo: Planta baixa sinalização e urbanização e detalhamentos.

Escala: Indicada

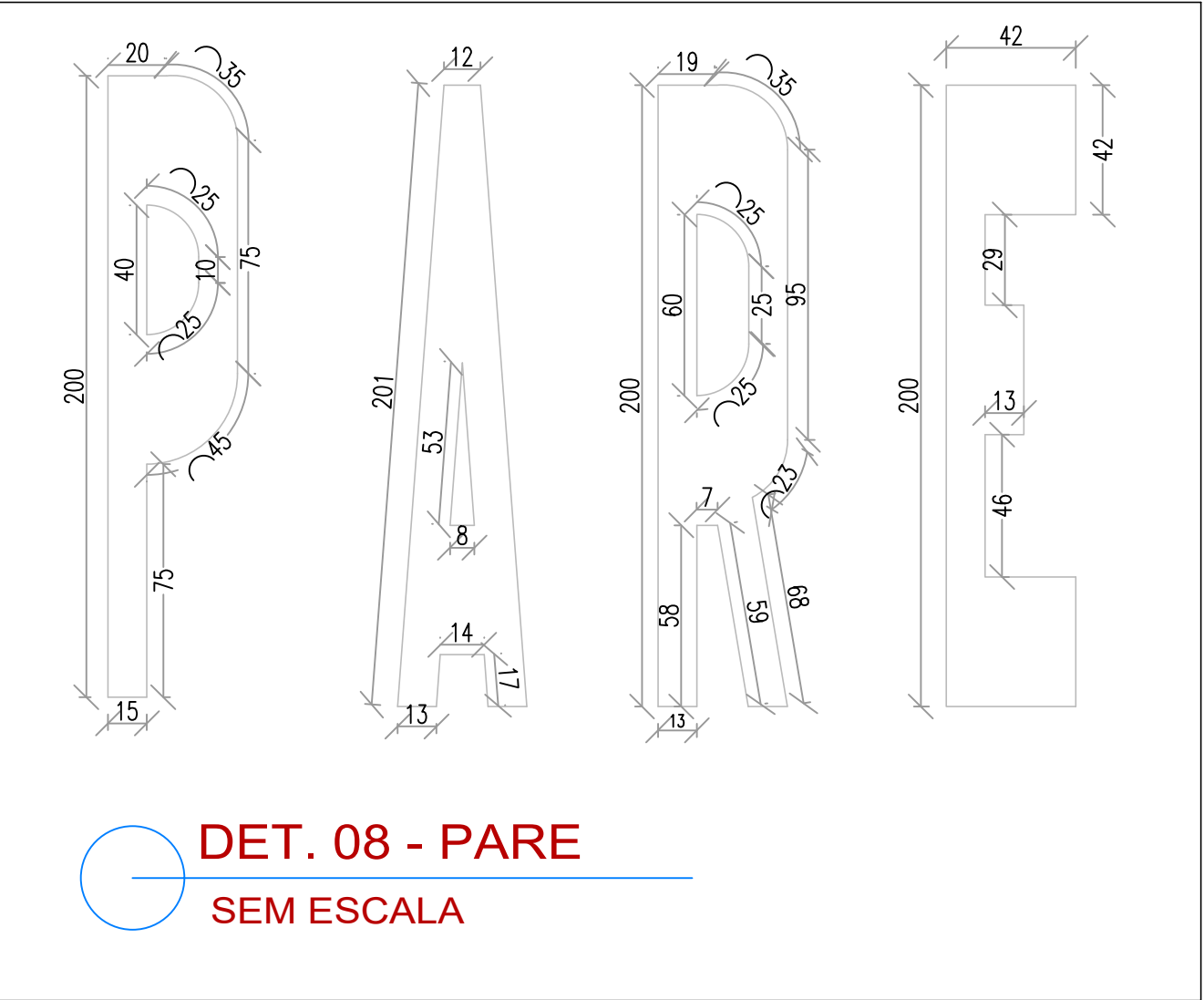
Revisão Nº: 01

Data base Sefra: Jan./2025

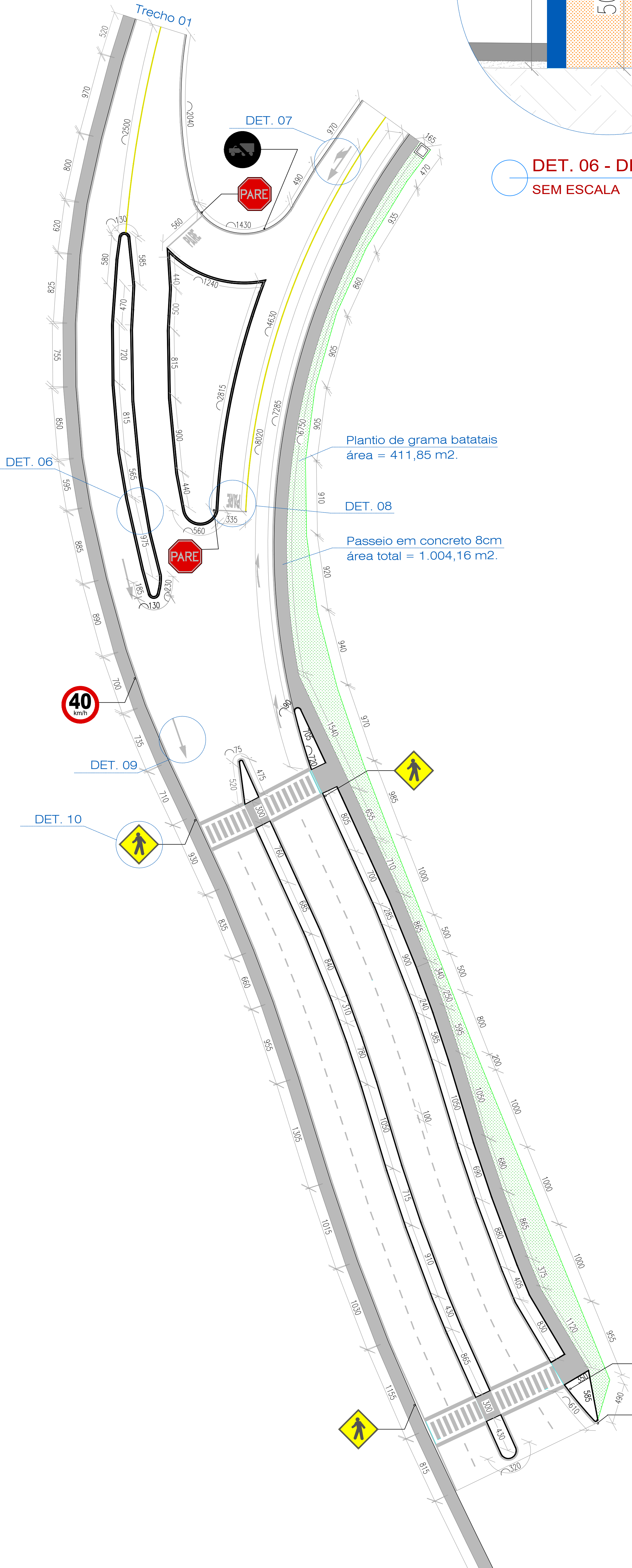
Data: 05/05/2025



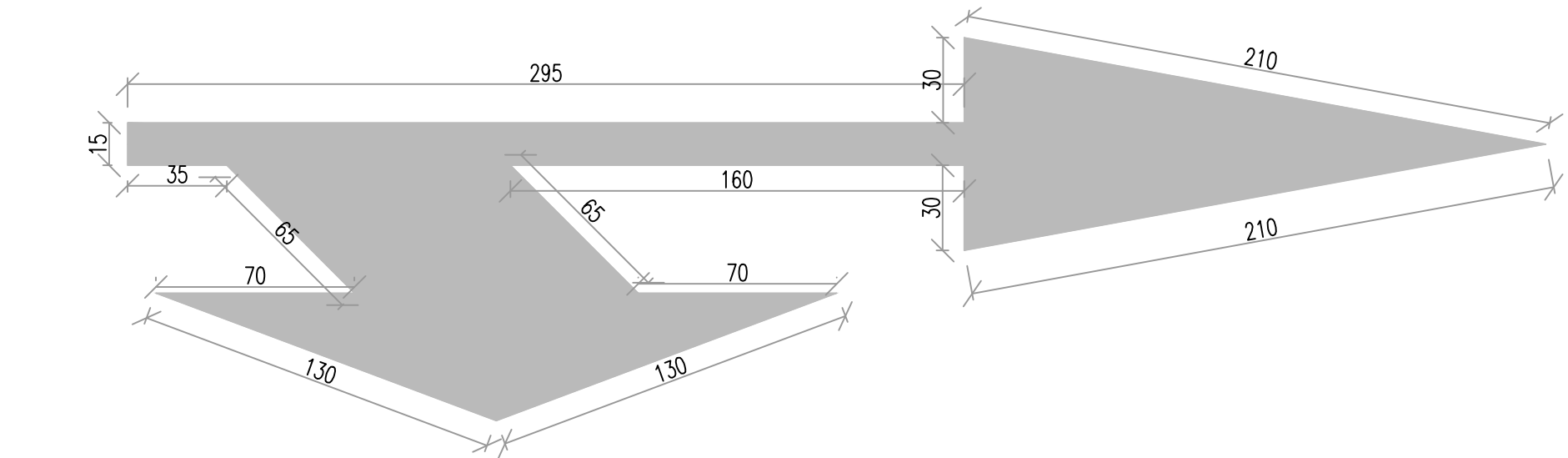
DET. 09 SEM ESCALA SETA - SEINTIDO EM FRENTE



DET. 08 - PARE SEM ESCALA



AVENIDA PREFEITO GENIVALDO MARQUES DE PAULA SINALIZAÇÃO E URBANIZAÇÃO - TRECHO 02 ESCALA 1:250



DET. 07 SEM ESCALA SETA - SEINTIDO EM FRENTE E DIREITA